

ZOLLVEREIN-STEIG



ZOLLVEREINSTEIG



Das UNESCO-Welterbe Zollverein mit dem Ruhr Museum und dem einzigartigen Doppelbock.

Herzlich Willkommen auf dem ZollvereinSteig. Hier treffen sattgrüne Parks auf einzigartige Industriekultur und liebevoll gepflegte Kleingärten auf imposante Haldenkunst. Namensgeber ist – na klar – das UNESCO-Welterbe Zollverein, das einzige Welterbe im Ruhrgebiet. Die Route führt Sie vom beeindruckenden rund 100 Hektar große Zechenareal einmal quer durch den Essener Norden und vorbei am Rhein-Herne-Kanal. Nirgendwo sonst in der Stadt können Sie den gelungenen Strukturwandel der einst industriell geprägten Region so haut- und vor allem naturnah entdecken. Höhepunkte und das im wahrsten Sinne des Wortes, sind die begehbaren Halden. Lassen Sie den Blick schweifen und sehen Sie, wie sich die Natur in den letzten Jahrzehnten die Landschaft immer mehr zurückerobert hat. Sollte es an Zeit, Lust oder Kondition mangeln – kein Problem: Der ZollvereinSteig lässt sich bequem in ein oder mehreren Etappen erwandern. Und für die Stärkungspause zwischendurch brauchen Sie den Rucksack gar nicht so vollpacken, entlang des Weges gibt es zahlreiche gute Restaurants und Cafés.

ROUTENINFORMATION

- **Länge:** 26,4 km
- **Länge Seitenblick:** 5,4 km
- **Höhenmeter (Anstieg):** 321 m
- **Schwierigkeitsgrad:** mittel
- **Kondition:** hoch (mittel bei Halbtageswanderung)
- **Familientauglichkeit:** nicht in allen Abschnitten
- **Landschaft/Natur:**

Abwechslungsreiche Wanderung durch Grüngürtel, Parkanlagen, Industriebrachen, Kleingartenanlagen, an den Rhein-Herne-Kanal und auf Erhebungen (Halden) im Essener Norden



MÄNGELMELDER

Mit Ihrer Hilfe gelingt es, Schäden, beschädigte Teilstücke oder defekte Schilder möglichst schnell zu beheben. Lassen Sie uns wissen, wo etwas nicht in Ordnung ist. E-Mail: wandersteige@essen.de



Herausgeber: EMG – Essen Marketing GmbH
Kennedyplatz 5 | 45127 Essen
Tel.: +49 (0)201 8872333
touristinfo@essen.de | www.visitessen.de

V.l.S.d.P.: Richard Röhrhoff
Titel: Jochen Tack
Fotos: Diana Blinkert/EMG, Weisse Flotte Baldeney
Redaktion: Ina Will, Diana Blinkert
Grafik: Michael Coenen
Karten: Amt für Geoinformation, Vermessung und Kataster
Druck: Woeste Druck+Verlag GmbH & Co. KG
Stand: Februar 2022

Änderungen vorbehalten. Alle Angaben ohne Gewähr.
Gefahren wird nach der allgemeinen Straßenverkehrsordnung (StVO).

Die Errichtung des ZollvereinSteigs haben möglich gemacht:
BEZIRKSVERTRETUNG FÜR DEN STADTBEZIRK V
● Bezirksbürgermeister: Hans-Wilhelm Zwiehoff
E-Mail: bv5@essen.de

BEZIRKSVERTRETUNG FÜR DEN STADTBEZIRK VI
● Bezirksbürgermeister: Michael Zühlke
E-Mail: bv6@essen.de



SEITENBLICK AM ZOLLVEREINSTEIG

Keine Frage, allein auf dem ZollvereinSteig gibt es so viel zu erwandern, dass es für mindestens einen Tag und einen vollen Fotopeicher reicht. Doch es lohnt sich auf jeden Fall, mit uns einen Seitenblick zu werfen. Los geht es am Rhein-Herne-Kanal. Lange Zeit war er der meist befahrene Binnenschiffahrt-Kanal in Europa. Heute teilen sich die Berufs-Kapitäne das Gewässer mit Hobby-Bötchenfahrern, Anglern und Teenies, die sich abkühlen wollen. Weiter geht es zur Mathias-Stinnes-Siedlung. Bis 1972 gab die Zeche Stinnes hier den Takt an, denn die Häuser wurden extra für die Bergleute unter Tage gebaut. Heute sind die kleinen, von Bäumen gesäumten Straßen mit den roten, urigen Ziegelhäusern vor allem beliebt bei jungen Familien. Eine Erinnerung an die aktive Zechen-Zeit ist auch die Seilscheibe, die Sie an der Karnaper Straße passieren. Von da aus ist es nicht weit zur grünen Lunge Karnaps, dem Emscherpark. Gehen Sie weiter kommen Sie zum „Carbon Obelisk“ der Künstlerin Rita McBride. Das Material des Kunstwerks nimmt Bezug zur Kohlevergangenheit, da das verwendete Karbon aus Kohlefasern hergestellt wird. Bevor Sie über die Kanalbrücke wieder zum ZollvereinSteig gelangen, geht es noch mal ab auf die Insel. Genauer gesagt, auf die Emscher Insel, einem 34 Kilometer langen Landschaftstreifen zwischen Castrop-Rauxel und Oberhausen, eingefasst vom Rhein-Herne-Kanal und der Emscher. Das Eiland lässt sich am besten mit der „Insel-Tour“ erkunden, einer ausgewiesenen Fuß- und Radstrecke, die zu spannenden, teils noch unentdeckten Orten führt.

Dauer: ca. 1 Stunde



Die Kokerei Zollverein war bis zur Schließung die größte Zentralkokerei Europas.

SEHENSWÜRDIGKEITEN



Auf der Schurenbachhalde erhalten BesucherInnen einen imposanten Rundblick.

- 1 Zeche Zollverein**
Die einst »schönste Zeche der Welt« ist heute eine faszinierende Welterbestätte. Und randvoll gefüllt mit Kunst, Kultur, Design und Geschichte. Eine Übersichtskarte des Welterbes finden Sie unten links www.zollverein.de
- 2 Kokerei Zollverein**
Hier wurde früher Kohle zu Koks veredelt. Die imposanten Schornsteine und kilometerlangen Rohre können eine Geschichte davon erzählen. www.zollverein.de
- 3 Kunstschacht und PACT Zollverein**
Im ehemaligen Maschinenhaus auf Schacht 1/2/8 hat sich der Künstler Thomas Rother entfaltet. In der Waschkaue gleich nebenan sitzt das Choreographische Zentrum PACT Zollverein. www.pact-zollverein.de
- 4 Kaiser-Wilhelm-Park**
Der Park wurde zum 100. Geburtstag von Kaiser Wilhelm I. angelegt, um den hart arbeitenden Bergleuten eine grüne Oase in der Nähe zu schaffen. Musikfans zieht es heute vor allem zur Gedenkstätte des 2018 verstorbenen Linkin Park-Sängers Chester Bennington.
- 5 Stauder Brauerei**
Wenn es ums Bier geht, gibt es in Essen kein Vertun. Hier kommt Stauder auf den Tisch. Seit über 150 Jahren und sechs Generationen braut die Familie Stauder ihr Pils in Altenessen. www.stauder.de

- 6 Zeche Carl**
Soziokultur im besten Sinne: Dafür steht die Zeche Carl seit 40 Jahren. Konzerte, Comedy und Poetry Slams finden hier regelmäßig statt, aber auch Mit-Mach-Projekte für die Bewohner des Stadtteils werden veranstaltet. www.zechecarl.de
- 7 Nordfriedhof Altenessen**
Auf dem 22 Hektar großen Friedhof befindet sich ein Gräberfeld von 45 Bergleuten, die 1942 bei einer Schlagwetterexplosion auf der Zeche Fritz ums Leben gekommen sind. Das eindrucksvolle Denkmal eines Bergmannes würdigt die Toten.
- 8 Schurenbachhalde**
Die mit 50 Metern höchste Halde der Stadt bietet einen imposanten 360-Grad-Rundblick. Mountainbiker finden hier auf einem eigenen Track beste Trainingsbedingungen. Begegnen Sie sich mit Respekt. Die Landmarke wird von der Bramme des Bildhauers Richard Serra gekrönt.
- 9 Rhein-Herne-Kanal**
Früher Lebensader der Schwerindustrie, heute Naherholung pur. Zwar passieren noch zahlreiche Binnenschiffe den Kanal, doch er mausert sich immer mehr zum Freizeitparadies.
- 10 Halde Eickwinkel**
Mit rund 21 Metern ist sie zwar niedriger als die Schurenbachhalde, aber auch die Halde Eickwinkel belohnt mit einem faszinierenden Weitblick.
- 11 Halde Zollverein**
Wie es der Name verrät, entstand diese 37 Hektar große Halde durch Aufschüttung des Bergematerials der Zeche Zollverein.
- 12 Revierpark Nienhausen**
Ob Spazieren, Sport, Spiel oder Schwimmen – im Revierpark Nienhausen ist all das möglich. Wer möchte, kann hier auch sein Wohnmobil abstellen.
- 13 Rotthauer Friedhof**
Der Friedhof in Gelsenkirchen wurde 1893 eröffnet. Beeindruckend sind drei Gräberfelder und Denkmäler für Bergleute, die bei Grubenunglücken der Zeche Dahlbusch ums Leben kamen.
- 14 Friedhof Am Hallo**
Vom großzügigen, auf einer natürlichen Erhebung gelegenen, Friedhof erhalten Besucher eine schöne Panoramasicht über den Essener Norden. Er ist Teil des Projekts „Essener Aussichten“.

GASTRONOMIE



Rund um den Steig bieten sich viele Möglichkeiten zum Einkehren.

Wer viel wandert, muss sich zwischendrin auch mal stärken. Entlang des ZollvereinSteigs stehen dafür zahlreiche Restaurants, Cafés und Bistros zur Verfügung. Hier eine Auswahl.

- **Casino Zollverein**
www.casino-zollverein.de
- **The Mine**
www.the-mine.eu
- **Bistro Schacht XII**
www.bistro-schacht12.de
- **Café Kohlenwäsche**
www.zollverein.de
- **die kokerei – Café und Restaurant**
www.die-kokerei.de
- **hotel friends Essen**
www.hotelfriends.de/essen
- **Mezzo Mezzo am Zollverein**
www.mezzomezzo.de
- **Parkrestaurant Spindelmann**
www.parkrestaurant-spindelmann.de
- **malakow**
www.zechecarl.de/gastronomie
- **Waldhaus am See**
www.waldhaus-gelsenkirchen.de
- **Restaurant Medaillon**
www.restaurant-medailon.de

MOBIL SEIN AM STEIG

RUHRBAHN Der ZollvereinSteig ist gut an die öffentlichen Verkehrsmittel der Ruhrbahn angebinden. Die Natur wird es Ihnen danken.

MIT DEM ÖPNV AB ESSEN HAUPTBAHNHOF

STRASSENBAHNLINIEN/U-BAHN LINIEN
Linie 107 Haltestelle „Zollverein“ oder „Triple Z“
Linie U11 Haltestelle „Altenessen-Mitte“, „Heßlerstr.“ oder „Arenbergstraße“

Weitere Informationen unter: www.ruhrbahn.de

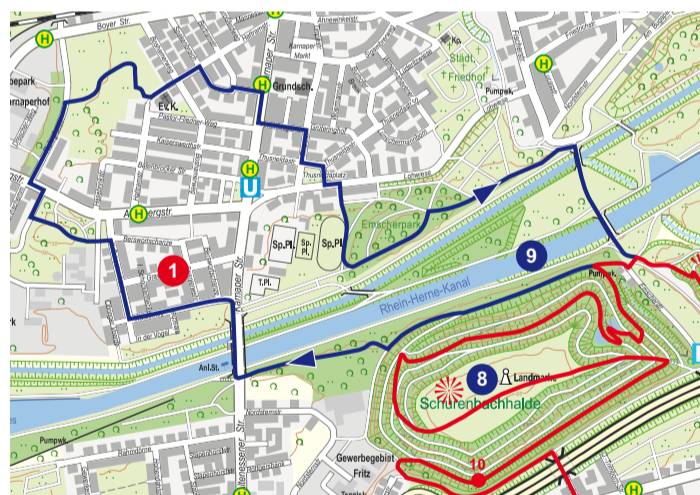
WEISSE FLOTTE BALDENEY



Nicht nur ein Genuss, wenn die Beine müde werden: eine Fahrt mit der Weißen Flotte.



Von Anfang Juni bis Anfang Oktober fährt die Weiße Flotte Baldeney mittwochs und samstags auf dem Rhein-Herne-Kanal zwischen „Oberhausen-Kaisergarten“ und „Gelsenkirchen-Bismarck“. Am Steig liegt die Haltestelle „Essen-Zweigertbrücke“. Fahrplan unter: www.baldeneysee.com



Werfen Sie mit uns einen Seitenblick. Hier der Routenverlauf.



Hier lässt es sich gut leben: Eine Straße in der Mathias-Stinnes-Siedlung.

UNESCO-WELTERBE ZOLLVEREIN



SERVICE UND HINWEISE

SAUERLÄNDISCHER GEBIRGSVEREIN (SGV)

Der Sauerländische Gebirgsverein bietet geführte Touren durch Essen an.
● Abteilung Essen e.V.
TEL +49 (0) 201 225524 | E-Mail: info@sgv-essen.de
www.sgv-essen.de

EMG – ESSEN MARKETING GMBH

Die Tourist Info der EMG ist Ihr zentraler Ansprechpartner vor Ort bei touristischen Fragen.
● Kettwiger Str. 2-10 | 45127 Essen | Tel.: +49 (0) 201 8872333
E-Mail: touristinfo@essen.de
www.visitessen.de

RUHR TOURISMUS GMBH

Informations- und Koordinierungsstelle für die Metropole Ruhr.
● Info Hotline: 01806 18 16 20 (0,20/Anruf aus dem dt. Festnetz; Mobilfunkpreis max. 0,60/Anruf)
E-Mail: info@ruhr-tourismus.de
www.ruhr-tourismus.de

UNESCO-WELTERBE ZOLLVEREIN BESUCHERZENTRUM RUHR

● E-Mail: besucherzentrum@zollverein.de
www.zollverein.de

















BÜRGERVEREIN KARNAP E.V.

● Geschäftsführer: Karl-Heinz Schmidt
E-Mail: info@buergerverein-karnap.de
www.buergerverein-karnap.de

BÜRGER-UND VERKEHRSVEREIN IM STADTBEZIRK VI – ZOLLVEREIN

● E-Mail: info@bvz-zollverein.de
www.bvz-zollverein.de

ZollvereinSteig

-  Hauptroute
-  Seitenblick
-  Höhenlinie
-  5 km-Entfernung
-  Laufrichtung
-  Seitenblick
-  Sehenswürdigkeit
-  Aussichtspunkt
-  Ein- und Ausstieg zweite Hälfte ZollvereinSteig
-  Standort-Tafel
-  Gastronomie
-  öffentliche Toilette
-  S-Bahn-Haltestelle
-  Bus-Haltestelle
-  U-Bahn-Haltestelle
-  Parkmöglichkeit

Maßstab 1: 14.500

